

CIRCUIT VTT 20: LA BOUCLE DES EVEQUES - ESPACE VTT/GRAVEL CAP D'AGDE MÉDITERRANÉE



© Sam BIÉ



© Gilles Delerue - ADT34



© Natacha Durrieu



© Natacha Durrieu

Point de départ

📍 VIAS
📍 Lat : 43.29997 Lng : 3.41747

Informations techniques

🚲 VTT

Moyen ⌚ 5h00

↗ Deniv. pos.	↘ Deniv. neg.	↑ Alt. max.	↓ Alt. min.	↔ Distance
285 m	285 m	64 m	1 m	49,2 km



Proposé par :

Hérault Tourisme

<http://www.herault-tourisme.com>

Ce document a été généré automatiquement grâce à Cirkwi, la solution de référence pour structurer, enrichir et diffuser vos données touristiques.

Description

Le circuit n°20 "La boucle des Evêques" est une longue balade de 49 km facile et agréable, idéale en VTT à assistance électrique. Ce parcours sans difficulté vous emmène à travers des paysages variés, entre Canal du Midi et vignobles, avec des haltes incontournables : les ouvrages du Libron à Vias, l'église Sainte-Marie-Madeleine à Nézignan-l'Évêque ou encore l'abbatiale et les orgues basaltiques de Saint-Thibéry.

Une escapade riche en patrimoine et nature, à savourer à votre rythme !

Du Nord au Sud, autour du fleuve Hérault, d'Est en Ouest entre le Canal du Midi et la mer Méditerranée, l'espace VTT/Gravel-FFC N°138 Cap d'Agde Méditerranée vous offre de nombreux parcours balisés, sécurisés, aux paysages contrastés.

Entre plateaux basaltiques et vignobles du Languedoc, découvrez 24 circuits de tous niveaux : très facile (1 circuit vert), facile (15 circuits bleus), moyennement difficile (7 circuits rouges) et difficile (1 circuit noir). Des liaisons balisées permettent de rejoindre les circuits depuis Mèze, Agde, Bessan et Pézenas.

Que vous soyez débutant ou vététiste aguerri, une aventure 100 % nature vous attend !

Informations complémentaires

Pour plus de renseignements

Office de Tourisme Cap d'Agde Méditerranée - Bureau d'Information de Vias :
Téléphone fixe : +33 4 67 21 76 25
Site web : <https://www.capdagde.com>

Labels

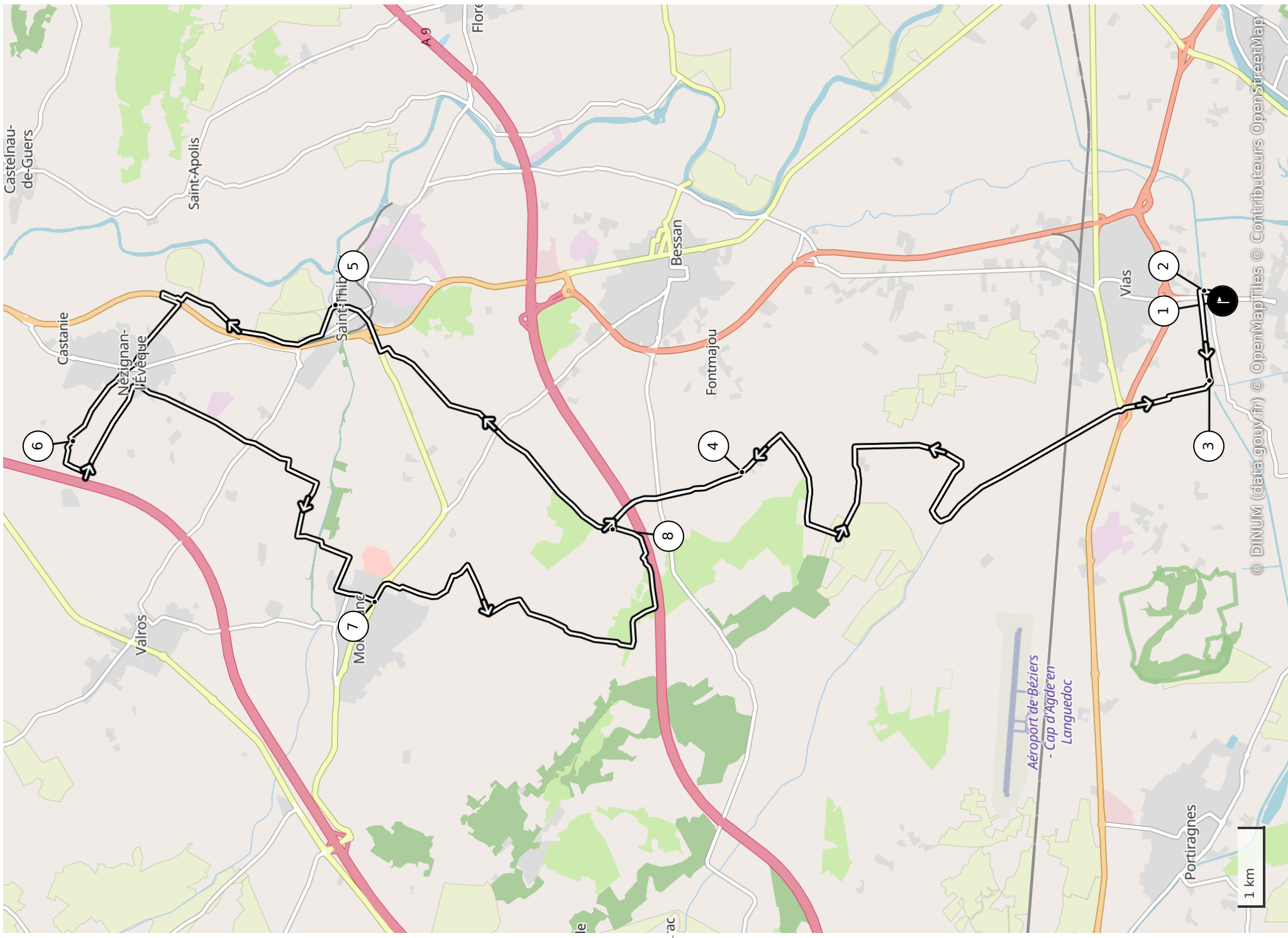
Site VTT-FFC

Balilage

Balises VTT jaunes

Les bonnes raisons de choisir cet itinéraire

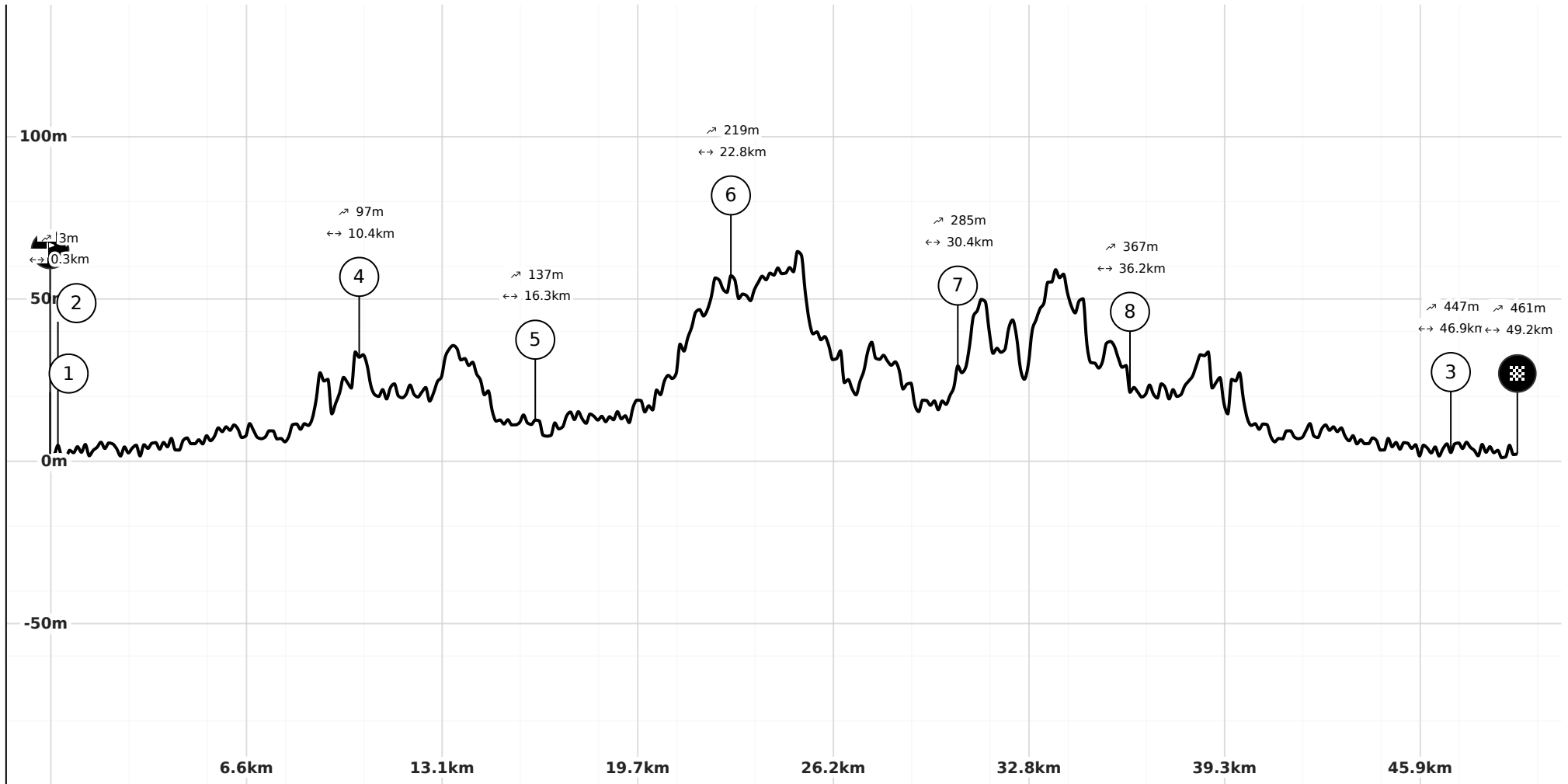
Choisissez cette boucle pour une immersion entre nature et patrimoine, au fil du Canal du Midi, des vignobles du Languedoc et de villages de caractère. Un itinéraire qui allie beauté des paysages, richesse historique et plaisir du vélo !



Légende (Carte et profil altimétrique)

 Point de départ  Point d'arrivée  Itinéraire

Profil altimétrique



Infos parcours et Points d'intérêt

1 Départ de l'Office de Tourisme de Vias

Autres



⊕ Lat : 43.29997 Lng : 3.41747

2 Canal du Midi - arrivée de la liaison depuis Agde

Autres



La liaison depuis Agde suit les berges du Canal du Midi: 12 km aller-retour très faciles, qui permettent de rejoindre le circuit avec accès en train par la gare SNCF d'Agde

⊕ Lat : 43.30202 Lng : 3.41903

3 Ouvrages du Libron

Autres



L'ouvrage du Libron construit de 1855 à 1857 constitue une vraie prouesse technique ! Cet ouvrage permet, lors d'épisodes de crues, le passage des eaux du Libron au-dessus du canal. Il est aujourd'hui encore manœuvré par les agents de VNF dans des conditions quasiment inchangées depuis le XIXème siècle. Cet ouvrage est protégé au titre des Monuments Historiques depuis 1996.

⊕ Lat : 43.30144 Lng : 3.40531

4 Arrivée de la liaison depuis Bessan

Autres



Au départ de la cave coopérative de Bessan, cette liaison permet d'entreprendre le circuit 20 au départ de Bessan, ou de visiter Bessan en cours de chemin (7km aller - retour)

⊕ Lat : 43.35337 Lng : 3.39133

5 Saint-Thibery - liaison vers le Pont Romain

Autres

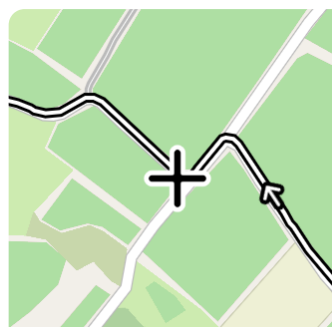


A Saint-Thibery, prenez le temps d'emprunter la liaison vers les berges du fleuve Hérault et le site du Pont Romain (3 km aller-retour)

⊕ Lat : 43.39847 Lng : 3.41684

6 Belvédère de Nézignan l'Evêque

Autres



Liaison permettant d'aller aux tables de lecture des paysages de Nezignan (400 m aller -retour)

⊕ Lat : 43.42759 Lng : 3.39607

7 Montblanc
Autres



⊕ Lat : 43.39412 Lng : 3.37152

8 Retour vers Vias par le chemin pris à l'aller
Autres



⊕ Lat : 43.36771 Lng : 3.38259